



Městský úřad Chrudim

Resselovo náměstí 77, 537 16 Chrudim

Odbor dopravy, oddělení dopravy a komunikací

Adresa pracoviště: Pardubická 67, 537 16 Chrudim

Váš dopis ze dne:

Vaše značka:

Spis. značka:

Č.j.:

Spisový a skartační znak, skartační lhůta:

Vyřizuje:

Tel.:

Fax:

E-mail:

Počet listů:

Počet listů příloh:

CR 055519/2012

CR 056771/2012 ODP/Ši

280.6 S5

Šikl Milan

469657504

469657535

doprava@chrudim-city.cz

3

0

V Chrudimi dne:

10.9.2012

Městský úřad Chrudim
Odbor životního prostředí
Pardubická 67
537 16 Chrudim

S t a n o v i s k o

k záměru: „**Transformace domova sociálních služeb Slatiňany II, Chrudim, Markovice „U Kostela“**“ v k.ú. Chrudim
pro investora: Pardubický kraj
pro účely: stavební řízení
k předkládanému materiálu (dokumentace) v rozsahu: „PD“

Jako příslušný silniční správní úřad ve věcech silnic II. a III. třídy ve správním obvodu města Chrudim s rozšířenou působností, ve věcech místních komunikací a účelových veřejně přístupných komunikací ve správním obvodu města Chrudim, a z hlediska řešení místních komunikací a účelových veřejně přístupných komunikací v územním řízení i ve správním obvodu města Chrudim s rozšířenou působností (dále i „pozemní komunikace“), po shlednutí předloženého materiálu (dokumentace) uvádíme, že výše uvedený záměr se dotýká **místní komunikace** (dále i „MK“) v ulici **Mírová** (lokalita „Markovice“) v obci **Chrudim**, a sdělujeme v této věci následující:

- připojení dané lokality (pozemní komunikace), včetně předmětné stavby (dvoubytový dům – dále i „RD“), na MK v ul. Mírová bude provedeno zřízením stykové křižovatky, která bude realizována v souladu s povolením vydaným naším úřadem dne 24.7.2012 pod č.j. CR 045940/2012 ODP/Pe,
- celkové provedení navrhovaného připojení na MK [stykové křižovatky včetně zajištění rozhledových poměrů (rozhledové trojúhelníky dle vyhlášky č. 104/1997 Sb., ČSN 73 6102 a

ČSN 73 6101, do kterých nebude zasahovat žádná překážka v rozhledu) a napojení konstrukčních a krytových vrstev připojované pozemní komunikace na MK v místě připojení tak, aby plynule (v jedné úrovni) navazovaly na kryt MK] bude v souladu s platnými předpisy (vyhláška č. 104/1994 Sb., vyhláška č. 30/2001 Sb., ČSN 73 6102, ČSN 73 6110 atd.). V prostoru rozhledových trojúhelníků bude vlastníkem (stavebníkem) navržené PK právně ošetřen vztah k pozemkům v tomto prostoru, není-li nebo nebude-li jejich vlastníkem, aby byly po dobu trvání křížení zajištěny dané rozhledové poměry,

- do hlavního dopravního prostoru stávajících MK a nově navržené pozemní komunikace nebude osazena a ani do něho nebude zasahovat žádná část stavby nebo zařízení, příp. jiná překážka [např. rozvodné skříně, pilířky, sloupky atd. umístit 0,50 m za vnější hranou vodičícího proužku (obrubník se započítává do bezpečnostního odstupu); poklopy šachet usadit v niveletě s vozovkou],
- do volné šířky navrženého chodníku nebude osazena a ani do ní nebude zasahovat žádná část stavby nebo zařízení, příp. jiná pevná překážka [např. rozvodné skříně, pilířky, sloupy, oplocení, poklopy šachet (usazení v niveletě s krytem)], dle platných předpisů (např. vyhláška č. 398/2009 Sb., ČSN 73 6110),
- navrhované a příp. i umísťované dopravní značky a dopravní zařízení nebudou zasahovat do hlavního dopravního prostoru. Jejich celkové provedení a umístění na předmětných pozemních komunikacích bude v souladu s TP 65 - Zásady pro dopravní značení na pozemních komunikacích (II. vydání), TP 133 – Zásady pro vodorovné dopravní značení na pozemních komunikacích (II. vydání), a dle ČSN EN 12899-1 a ČSN EN 1436, ve znění pozdějších předpisů,
- celkové stavební uspořádání navržené pozemní komunikace (dále i „PK“) a následné umístění dopravních značek a dopravních zařízení, včetně umístění veřejného osvětlení (dále i „VO“), bude odpovídat navržené kategorii komunikace, dopravnímu „režimu“ a příslušným platným předpisům (např. zákon č. 13/1997 Sb. o pozemních komunikacích a prováděcí vyhláška č. 104/1997 Sb., vyhláška č. 501/2006 Sb., vyhláška č. 398/2009 Sb., ČSN 73 6110, ČSN 73 6056, TP 65, TP 85, TP 133, TP 170, TP 218). Se zvoleným návrhem „Zóna 30“ souhlasíme. S ohledem na navržené uspořádání přednosti v jízdě na zřizované stykové křižovatce doporučujeme posunutí navrženého zpomalovacího prahu do větší vzdálenosti od křižovatky,
- vzhledem ke skutečnosti, že navržená PK by měla být v budoucnu součástí připravované komunikační sítě pro navazující rozvojovou lokalitu, a že se předpokládá předání této komunikace do vlastnictví Města Chrudim (zařídění do kategorie „místní komunikace“), mělo by být materiálové provedení a způsob odvodnění PK konzultováno s tímto subjektem. Rovněž by měla být projednána záležitost dozoru budoucího vlastníka při její realizaci,
- pozemní komunikace (obslužná komunikace) v předmětné lokalitě RD je navrhována jako účelová veřejně přístupná komunikace (výhledově místní komunikace), a jako taková bude příslušným speciálním stavebním úřadem povolována a kolaudována (viz zákon č. 13/1997 Sb., o pozemních komunikacích, ve znění pozdějších předpisů),
- připojení jednotlivých RD na navrženou PK (sjezdy nebo nájezdy) bude provedeno dle ČSN 73 6110 a konstrukčně bude odpovídat předpokládanému zatížení. V případě, že bude připojení vedeno přes chodník, bude obsahovat i prvky dle vyhlášky č. 398/2009 Sb.,
- parkovací nebo odstavná stání u předmětné stavby (dvoubytového domu) budou realizována min. v počtu dle ČSN 73 6110 (s navrženým počtem míst souhlasíme) s tím, že celkové

provedení parkovacích pásů, na kterých budou situována, by mělo odpovídat příslušným platným předpisům (např. ČSN 73 6110, ČSN 73 6056, vyhláška č. 398/2009 Sb.),

- celkové provedení navrženého VO bude odpovídat platným předpisům (např. ČSN CEN/TR 13201-1, ČSN EN 13201-2). Návrh VO samostatně projednejte i s vlastníkem či správcem VO (společnost Technické služby Chrudim 2000 spol. s r.o.),
- umístění pilířků, rozvodných skříní a podobných zařízení inženýrských sítí bude provedeno tak, aby bylo zajištěno zachování rozhledových poměrů (rozhledový trojúhelník dle vyhl. č. 104/1997 Sb., kterou se provádí zákon o pozemních komunikacích, v platném znění, ČSN 73 6102 atd.) v křižovatce nebo na jednotlivých připojeních (sjezdy nebo nájezdy k RD nebo na pozemky), pokud budou v jejich blízkosti umístovány,
- situování kanalizací umístovaných v tělese MK a navržené PK bude respektovat jízdní stopu dvoustopých vozidel, tzn. že šachty těchto kanalizací budou umístěné mimo jízdní stopu dvoustopých vozidel (z předložené PD není zcela zřejmé),
- uložení inženýrských sítí, včetně jejich přípojek, v tělese MK a PK nebo jejich křížení s MK, včetně provádění příslušných prací na uložení, bude provedeno dle platných předpisů, a takovým způsobem, aby nedošlo k narušení nebo ohrožení stability konstrukce MK. Křížení inž. sítí řešit přednostně protlaky,
- zemina z výkopu (výkopek), včetně materiálu potřebného k uložení zařízení a k uvedení MK do odpovídajícího stavu, nebude skladována na MK či přilehlé silnici III/322 39. Výkopek bude odvážen na mezideponii, aby nedocházelo k omezování provozu na pozemních komunikacích a k jejich znečišťování,
- stavebně technické podmínky (v případě realizace zvláštního užívání) pro uvedení MK po zvláštním užívání do požadovaného stavu projednat samostatně s vlastníkem dotčené pozemní komunikace (Město Chrudim). Tyto podmínky budou stanoveny i ve vydaném rozhodnutí na zvláštní užívání příslušné komunikace,
- zřízením stavby, včetně zpevnění nebo terénních úprav okolních ploch nebude dotčena přilehlá MK, a to zejména stékáním srážkové vody na MK a jejím znečištěním. Stavbu a zpevněné plochy, popř. i další plochy, včetně připojení řádně odvodnit (proti navrženému odvodněním PK prostřednictvím vsakovací jámy nemáme námitek, pokud s tímto řešením souhlasí její budoucí vlastník),
- zvláštní užívání MK dle ustanovení § 25 odst. 6 písm. c) zákona č.13/1997 Sb., o pozemních komunikacích (např. provádění stavebních prací, překopů, protlaků, umístování věcí nebo materiálů) a omezení silničního provozu na MK uzavírkou a objížďkou bude předem povoleno rozhodnutím našeho odboru. O toto povolení požádat v dostatečném předstihu (min. 3 týdny, uzavírky 30 dní) před vlastní realizací (k tomuto doložit podmínky zvláštního užívání od Města Chrudim),
- v zimním období, tj. v době od 1.listopadu do 31.března následujícího roku bude zvláštní užívání silnic a místních komunikací povoleno pouze ve výjimečných případech,
- prováděním stavby nedojde k ohrožení silničního provozu. K jeho případnému omezení může dojít jen v nezbytné míře a na dobu nezbytně nutnou. Pokud si to vyžádá situace budou pracovníci a pracovní mechanismy provádět stavební práce pod ochranou přechodného dopravního značení, které stavebník (zhotovitel) zajistí na své náklady,

- všechny dotčené pozemní komunikace nebudou vlivem stavby nebo s ní související dopravy narušovány a znečišťovány (vozidla nebo pracovní mechanizmy musí být před vjetím na pozemní komunikaci očištěny). Případné znečištění bude neprodleně odstraněno, narušení, které nezpůsobí závadu ve sjízdnosti nebo schůdnosti odstraněno nejdéle po skončení stavebních prací dle pokynů správce komunikace (MK - Město Chrudim, silnice - Správa a údržba silnic Pardubického kraje).

Současně jako příslušný úřad dle ustanovení § 124 odst. 6 zákona číslo 361/2000 Sb., o provozu na pozemních komunikacích a o změnách některých zákonů, ve znění pozdějších předpisů, ve věcech místní a přechodné úpravy provozu (užití dopravního značení a dopravního zařízení) na silnicích II. a III. třídy, místních komunikacích a veřejně přístupných účelových komunikacích ve správním obvodu města Chrudim s rozšířenou působností, k tomuto záměru dále uvádíme:

- o povolení k umístění přenosných dopravních značek svislých, vodorovných, světelných signálů a dopravních zařízení (stanovení přechodné úpravy provozu) na silnici II. nebo III. třídy a na místní komunikaci v průběhu stavby požádejte náš úřad. Na účelové komunikaci požádejte o vydání souhlasu s umístěním. K uvedené úpravě provozu doložte písemné vyjádření Policie České republiky, Krajského ředitelství policie Pardubického kraje, Územního odboru Chrudim – dopravního inspektorátu (viz zákon číslo 361/2000 Sb., o provozu na pozemních komunikacích, ve znění pozdějších předpisů),
- dále budou provedena další bezpečnostní opatření k označení a zajištění (např. ohrazení, oplocení, osvětlení) místa stavby (aby nedošlo k omezení nebo ohrožení provozu na přilehlých pozemních komunikacích) dle stávajících platných předpisů (vyhláška č. 137/1998 Sb., vyhláška č. 324/1990 Sb., TP 66 Zásady pro přechodné dopravní značení na pozemních komunikacích),
- o stanovení místní úpravy provozu nebo o vydání souhlasu s místní úpravou provozu, tzn. o umístění dopravních značek svislých, vodorovných, světelných signálů nebo dopravních zařízení na předmětných pozemních komunikacích (označení křižovatky, označení zóny atd.) požádat náš úřad, a to do doby vydání kolaudačního souhlasu nebo do doby oznámení záměru užívání stavby příslušnému stavebnímu úřadu. K tomuto doložit dokumentaci (situaci) se zakreslením navrženého dopravního značením a písemné vyjádření Policie České republiky, Krajského ředitelství Pardubického kraje, Územního odboru Chrudim – dopravního inspektorátu ke stanovení místní úpravy (viz zákon č. 361/2000 Sb., o provozu na pozemních komunikacích, ve znění pozdějších předpisů), užití dopravních značek nebo dopravního zařízení bude upřesněno společně s Policií České republiky, Krajským ředitelstvím policie Pardubického kraje, Územním odborem Chrudim – dopravním inspektorátem a stanoveno (odsouhlaseno) naším odborem před dokončením stavebních prací,
- rozsah a umístění dopravních značek nebo dopravního zařízení na předmětných pozemních komunikacích (zajištění návaznosti na místní úpravu provozu v dané době), může být dále upřesněno v průběhu staveb na místě samém (počítat s touto možností v nákladech na provedení).

Případné změny oproti nám předložené projektové dokumentaci, které nejsou provedeny na základě tohoto stanoviska, a které se týkají zájmů chráněných naším úřadem, požadujeme v dostatečném předstihu předložit k odsouhlasení.

Platnost tohoto stanoviska je stanovena na dobu 1 roku ode dne vydání, pokud v této době nebude zahájeno nebo nebude probíhat příslušné správní řízení (územní, stavební, vodoprávní apod.).

MĚSTSKÝ ÚŘAD
Chrudim
odbor dopravy
-13-


(Milan Šíkl)
oprávněná úřední osoba

MĚSTSKÝ ÚŘAD CHRUDIM
Odbor školství, kultury, sportu a památkové péče
oddělení kultury, sportu a památkové péče

Pardubická 67, 537 16 Chrudim, tel.: 469 657 111, e-mail: podatelna@chrudim-city.cz

Spis.zn.: CR 057069/2012 SK
Čís.jedn.: CR 057071/2012 OŠK/SK
Spis. a skart. znak: 411.1A/10
Vyřizuje: Ing. Slavomír Kudláček , tel.: 469657272
e-mail: slavomir.kudlacek@chrudim-city.cz

V Chrudimi dne 12.9.2012

Městský úřad Chrudim, Stavební odbor
Pardubická č.p. 67
537 01 Chrudim 1

V Y J Á D Ř E N Í

Odbor školství, kultury, sportu a památkové péče, oddělení kultury, sportu a pam. péče, jako místně a věcně příslušný orgán státní památkové péče ve smyslu § 29 odst. 2 zákona č. 20/1987 Sb., o státní památkové péči, ve znění pozdějších předpisů (dále jen „památkového zákona“), obdržel dne 12.9.2012 žádost Městského úřadu Chrudim, Stavebního odboru, Pardubická č.p. 67, 537 01 Chrudim 1, o vyjádření v rámci koordinovaného závazného stanoviska k projektové dokumentaci **Transformace domu soc. služeb - Markovice "U Kostela"**.

K samotné stavbě nemáme z hlediska státní památkové péče připomínek. Při veškerých zemních pracích však požadujeme splnění zákonných povinností stavebníka podle památkového zákona. Tento požadavek vychází ze skutečnosti, že stavba bude umístěna na významném **území s archeologickými nálezy**:

1) Stavebník je povinen podle § 22, odst. 2 památkového zákona již od doby přípravy stavby na území s archeologickými nálezy **oznámit svůj záměr Archeologickému ústavu a umožnit** jemu nebo oprávněné organizaci **provést** na dotčeném území **záchranný archeologický výzkum**.

2) O **archeologickém nálezu**, který nebyl učiněn při provádění archeologických výzkumů, musí být podle § 23 odst. 2 památkového zákona **učiněno oznámení** Archeologickému ústavu nebo nejbližšímu muzeu buď přímo nebo prostřednictvím obce, v jejímž územním obvodu k archeologickému nálezu došlo. Oznámení o archeologickém nálezu je povinen učinit nálezce nebo osoba odpovědná za provádění prací, při nichž došlo k archeologickému nálezu, a to nejpozději druhého dne po archeologickém nálezu nebo potom, kdy se o archeologickém nálezu dozvěděl.

3) Archeologický nález i naleziště musí být podle § 23 odst. 3 památkového zákona **ponechány beze změny** až do prohlídky Archeologickým ústavem nebo muzeem, nejméně však po dobu pěti pracovních dnů po učiněném oznámení.

Případnou odbornou konzultaci nebo upřesňující informace o povaze konkrétního území s archeologickými nálezy poskytne např. Mgr. Jan Musil, Regionální muzeum Chrudim, tel. 732 552 413.

MĚSTSKÝ ÚŘAD
Chrudim
Odbor školství, kultury,
sportu a památkové péče

Ing. Slavomír Kudláček

referent oddělení kultury, sportu a památkové péče

Obdrží:

Městský úřad Chrudim, Stavební odbor, Pardubická č.p. 67, 537 01 Chrudim 1



Městský úřad Chrudim

Resselovo náměstí 77, 537 16 Chrudim

Odbor dopravy, oddělení dopravy a komunikací

Adresa pracoviště: Pardubická 67, 537 16 Chrudim

Váš dopis ze dne:

Vaše značka:

Spis. značka:

Č.j.:

Spisový a skartační znak, skartační lhůta:

Vyřizuje:

Tel.:

Fax:

E-mail:

Počet listů:

Počet listů příloh:

CR 047056/2011 Pe

Cj. CR 057436/2011 ODP/Pe

280.11 V20

Ing. Soňa Pecháčková

469 657 502

469 657 535

doprava@chrudim-city.cz

2

1

V Chrudimi dne:

15.11.2011

R o z h o d n u t í

Městský úřad Chrudim, Odbor dopravy, oddělení dopravy a komunikací jako příslušný silniční správní úřad podle § 40 odst. 5 zákona číslo 13/1997 Sb., o pozemních komunikacích, ve znění pozdějších předpisů, na základě žádosti podané veřejnoprávní korporací **Pardubický kraj** (IČ 70892822), se sídlem Komenského náměstí 125, 532 11 Pardubice (dále jen „žadatel“), dne **19.09.2011**, a se souhlasem vlastníka místní komunikace - Město Chrudim, Resselovo náměstí 77, 537 16 Chrudim, (dále i „město“),

p o v o l u j e

podle ustanovení § 25 odst. 6 písm. d) a § 36 zákona číslo 13/1997 Sb., o pozemních komunikacích, ve znění pozdějších předpisů, a ustanovení § 40 odst. 10 vyhlášky číslo 104/1997 Sb., kterou se provádí zákon o pozemních komunikacích, ve znění pozdějších předpisů,

zvláštní užívání místní komunikace - umístění inženýrské sítě nebo jiného podzemního vedení – vodovodního řadu a splaškové kanalizace

v silničním pozemku, na něm nebo na mostním objektu v ulici **Mírová** v místní části **Markovice** obce **Chrudim**, za těchto podmínek:

1. Povolení se vztahuje na stavbu „**Transformace domova sociálních služeb Slatiňany II, Chrudim – Markovice „U kostela“, parcela č. 3223/1,4,5“** a je vydáno pro účely územního řízení. Stavbou, resp. umístěním inž. sítí – **vodovodního a kanalizačního řadu** (dále jen „inž. síť“) bude dotčena **místní komunikace** (dále jen „MK“) v ulici **Mírová** v místní části **Markovice** obce **Chrudim** – viz příloha.

2. Inženýrská síť bude v silničním pozemku umístěna v souladu s ustanovením § 36 zákona číslo 13/1997 Sb., o pozemních komunikacích, ve znění pozdějších předpisů. Tzn., že v místech s travnatými pásy bude kanalizace umístěna do vozovky pouze v těch úsecích, kde je prokazatelně vyloučena možnost jiného technického řešení.
3. V místech nevyhnutelného umístění kanalizace do vozovky bude síť situována mimo jízdní stopu čtyřkolových vozidel. Šachty, resp. jejich poklopy, či jiná doprovodná zařízení musí být přednostně umístěny mimo vozovku, vždy však v niveletě s okolním terénem.
4. Minimální hloubka uložení vodovodního a kanalizačního řadu musí být minimálně 1,2 m pod niveletou vozovky či rostlého terénu.
5. Křížení vodovodu a kanalizace s MK řešit přednostně podvrtem nebo protlakem.
6. Inž. síť bude umístěna v silničním pozemku dle stávajících platných předpisů (ČSN 73 6005) a tak, aby svou polohou nebránila opravě, příp. modernizaci MK a neztěžovala její údržbu. Při provádění stavebních prací na MK, při kterých by mohlo dojít k poškození uložené inž. sítě, je žadatel (vlastník, dojde-li ke změně vlastnictví) povinen na výzvu vlastníka MK zajistit bezúplatně potřebné podklady a odborný dozor.
7. Provozem umístěné inž. sítě nedojde k ohrožení bezpečnosti a plynulosti provozu na MK.
8. Po uložení inž. sítě v silničním pozemku provede žadatel obnovu konstrukčních vrstev MK podle TP 146 – Povolování a provádění výkopů a zásypů rýh pro inženýrské sítě ve vozovkách pozemních komunikací.
9. Před vlastní realizací stavby požádá zhotovitel prací náš úřad o povolení zvláštního užívání MK pro stavební práce ve smyslu ustanovení § 25 odst. 6 písm. c) zákona č. 13/1997 Sb., o pozemních komunikacích, ve znění pozdějších předpisů, ve kterém budou upřesněny stavebně technické podmínky pro práce dotýkající se MK. Pro stavební práce, které si vyžádají omezení provozu na MK nebo na jiné stavbou dotčené pozemní komunikaci, včetně omezení provozu chodců, požádá zhotovitel Policii České republiky, Územní odbor Chrudim, Dopravní inspektorát, o odsouhlasení podmínek k zajištění bezpečnosti a plynulosti provozu, které navrhne.
10. Věci umístěné bez povolení nebo v rozporu s tímto povolením je vlastník věci povinen odstranit neprodleně po doručení výzvy. Neučiní-li tak, odstraní a zlikviduje věc vlastník MK na náklady vlastníka věci.
11. Tímto rozhodnutím silniční správní úřad dává souhlas k umístění inž. sítě do silničního pozemku, a to na dobu danou životností umístěné inž. sítě – vodovodu a kanalizace. Rozhodnutí však nenahrazuje rozhodnutí o umístění stavby ani stavební povolení. Rozhodnutí o umístění stavby lze vydat až po nabytí právní moci tohoto rozhodnutí.
12. Nesplnění podmínek tohoto rozhodnutí lze posuzovat jako porušení předpisů pro zvláštní užívání MK.
13. Silniční správní úřad si vyhrazuje právo toto rozhodnutí změnit nebo zrušit, bude-li to vyžadovat veřejný zájem.

Odůvodnění:

Městský úřad Chrudim, Odbor dopravy, oddělení dopravy a komunikací jako příslušný silniční správní úřad na základě žádosti o povolení zvláštního užívání MK v ulici **Mírová** v místní části **Markovice** obce **Chrudim**, podané žadatelem dne **19.09.2011**, zahájil správní řízení. Po celkovém posouzení žádosti z hlediska zákona o pozemních komunikacích a jeho prováděcích předpisů, zákona správní řád a na základě doloženého souhlasného vyjádření vlastníka MK, povolil silniční správní úřad zvláštní užívání MK – umístění inž. sítě v silničním pozemku, v ulici **Mírová** v místní části **Markovice** obce **Chrudim** pro stavbu „**Transformace domova sociálních služeb Slatiňany II, Chrudim – Markovice „U kostela“, parcela č. 3223/1,4,5“** tak, jak je v rozhodnutí uvedeno.

Silniční správní úřad neshledal důvody, které by bránily vydání povolení, a proto rozhodl, jak ve výroku uvedeno.

Poučení o odvolání:

Proti tomuto rozhodnutí se lze odvolat do 15-ti dnů ode dne jeho doručení ke Krajskému úřadu Pardubického kraje, Odboru dopravy, silničního hospodářství a investic, a to podáním učiněným u Městského úřadu Chrudim, Odboru dopravy. Odvolání musí být podáno v souladu s ustanovením § 82 zákona číslo 500/2004 Sb., správní řád, ve znění pozdějších předpisů (dále jen „správní řád“). Včas podané a přípustné odvolání má odkladný účinek.

Pokud Vám nebylo toto rozhodnutí doručeno poštovním doručovatelem přímo do vlastních rukou, ale ve smyslu ustanovení § 24 odst. 1 zákona správní řád bylo uloženo na poště nebo dodáno do datové schránky, potom se za den doručení považuje desátý den od tohoto uložení (dodání), nikoli až následné faktické převzetí rozhodnutí po uplynutí této desetidenní lhůty. V tomto případě se lhůta pro případné podání odvolání nepočítá od faktického převzetí předmětného rozhodnutí účastníkem řízení (přihlášení oprávněné osoby do datové schránky), ale už od jedenáctého dne uložení písemnosti na poště (dodání rozhodnutí do datové schránky).

Ing. Soňa Pecháčková
oprávněná úřední osoba

Za vydané rozhodnutí byl dle zákona č. 634/2004 Sb., o správních poplatcích, ve znění pozdějších předpisů, položky 36 písmeno a) vyměřen správní poplatek ve výši **1.000,- Kč**.

Doručí se

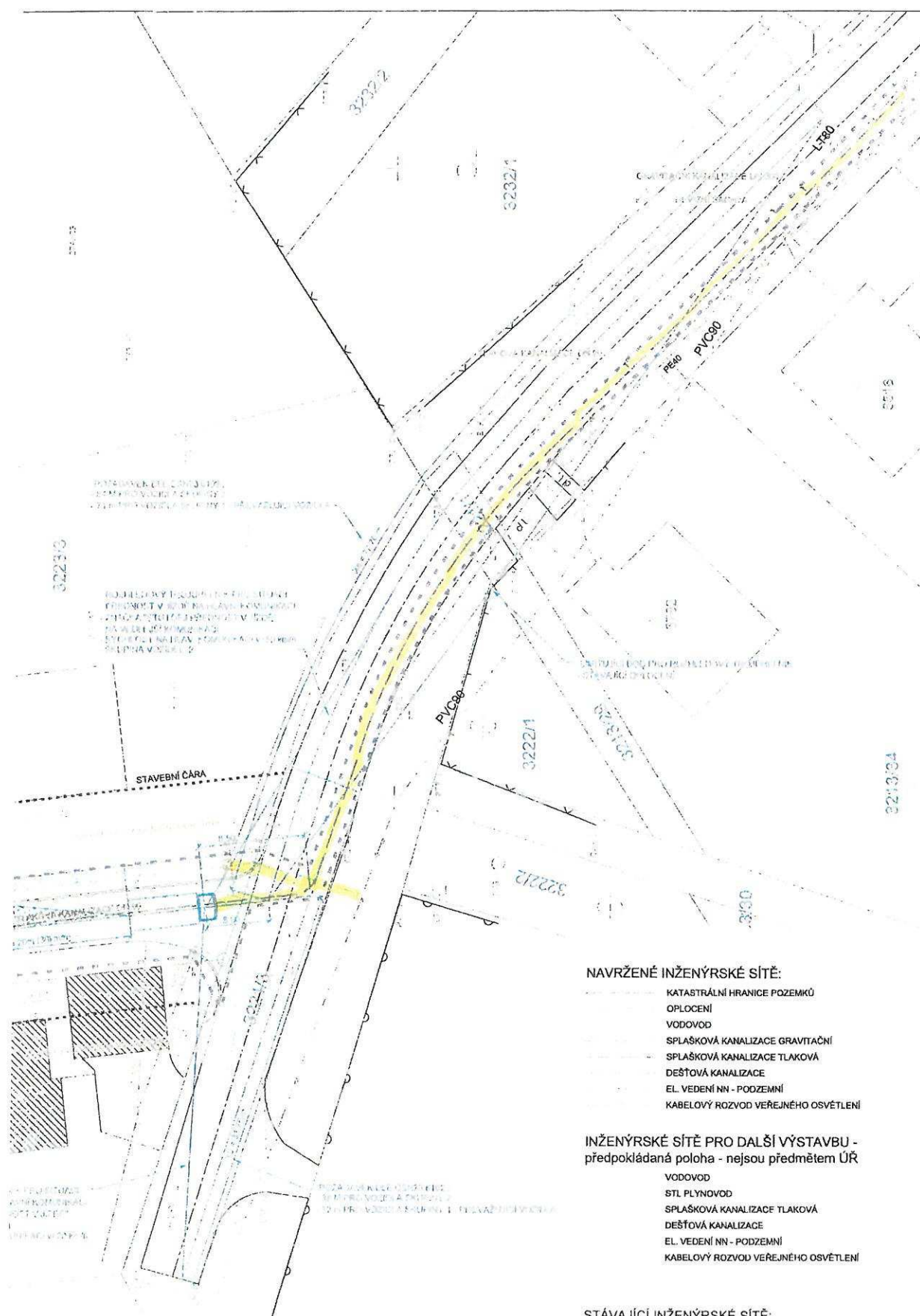
- žadateli:

Pardubický kraj, Komenského náměstí 125, 532 11 Pardubice,
zastoupený společností INTERPLAN – CZ, s.r.o., IDDS: 5qdcwt

- dalšímu účastníku řízení:

Město Chrudim, Resselovo náměstí 77, 537 16 Chrudim

- dotčenému orgánu státní správy:
- na vědomí:





Městský úřad Chrudim

Resselovo náměstí 77, 537 16 Chrudim

Odbor dopravy, oddělení dopravy a komunikací

Adresa pracoviště: Pardubická 67, 537 16 Chrudim

Váš dopis ze dne:

Vaše značka:

Spis. značka:

Č.j.:

Spisový a skartační znak, skartační lhůta:

Vyřizuje:

Tel.:

Fax:

E-mail:

Počet listů:

Počet listů příloh:

CR 014911/2012 Pe

Cj. CR 049336/2012 ODP/Pe

280.11 V20

Ing. Soňa Pecháčková

469 657 502

469 657 535

doprava@chrudim-city.cz

2

1

V Chrudimi dne:

8.8.2012

Rozhodnutí

Městský úřad Chrudim, Odbor dopravy, oddělení dopravy a komunikací jako příslušný silniční správní úřad podle § 40 odst. 5 zákona číslo 13/1997 Sb., o pozemních komunikacích, ve znění pozdějších předpisů, na základě žádosti podané veřejnoprávní korporací **Pardubický kraj** (IČ 70892822), se sídlem Komenského náměstí 125, 532 11 Pardubice (dále jen „žadatel“), dne **07.03.2012**, a se souhlasem vlastníka místní komunikace - Město Chrudim, Resselovo náměstí 77, 537 16 Chrudim, (dále i „město“),

p o v o l u j e

podle ustanovení § 25 odst. 6 písm. d) a § 36 zákona číslo 13/1997 Sb., o pozemních komunikacích, ve znění pozdějších předpisů, a ustanovení § 40 odst. 10 vyhlášky číslo 104/1997 Sb., kterou se provádí zákon o pozemních komunikacích, ve znění pozdějších předpisů,

zvláštní užívání místní komunikace - umístění inženýrské sítě nebo jiného podzemního vedení – kabelového rozvodu veřejného osvětlení

v silničním pozemku, na něm nebo na mostním objektu v místní části **Markovice** obce **Chrudim**, za těchto podmínek:

1. Povolení se vztahuje na stavbu „Transformace domova sociálních služeb Slatiňany II, Chrudim – Markovice „U kostela“, parcela č. 3223/1,4,5“ a je vydáno pro účely územního řízení. Stavbou, resp. umístěním inž. sítí – **kabelového rozvodu veřejného osvětlení** (dále jen „inž. síť“) bude dotčena **místní komunikace** (dále jen „MK“) v ulici

Mírová v místní části **Markovice** obce **Chrudim** – viz příloha.

2. Inženýrská síť bude v silničním pozemku umístěna v souladu s ustanovením § 36 zákona číslo 13/1997 Sb., o pozemních komunikacích, ve znění pozdějších předpisů. Tzn., že v místech s travnatými pásy bude kabel veřejného osvětlení umístěn do vozovky pouze v těch úsecích, kde je prokazatelně vyloučena možnost jiného technického řešení.
4. Hloubka uložení kabelu veřejného osvětlení musí být minimálně 1,2 m pod niveletou vozovky.
5. Křížení kabelu veřejného osvětlení s MK řešit přednostně podvrtem nebo protlakem.
6. Inž. síť bude umístěna v silničním pozemku dle stávajících platných předpisů (ČSN 73 6005) a tak, aby svou polohou nebránila opravě, příp. modernizaci MK a neztěžovala její údržbu. Při provádění stavebních prací na MK, při kterých by mohlo dojít k poškození uložené inž. sítě, je žadatel (vlastník, dojde-li ke změně vlastnictví) povinen na výzvu vlastníka MK zajistit bezúplatně potřebné podklady a odborný dozor.
7. Provozem umístěné inž. sítě nedojde k ohrožení bezpečnosti a plynulosti provozu na MK.
8. Po uložení inž. sítě v silničním pozemku provede žadatel obnovu konstrukčních vrstev MK podle TP 146 – Povolování a provádění výkopů a zásypů rýh pro inženýrské sítě ve vozovkách pozemních komunikací.
9. Před vlastní realizací stavby požádá zhotovitel prací náš úřad o povolení zvláštního užívání MK pro stavební práce ve smyslu ustanovení § 25 odst. 6 písm. c) zákona č. 13/1997 Sb., o pozemních komunikacích, ve znění pozdějších předpisů, ve kterém budou upřesněny stavebně technické podmínky pro práce dotýkající se MK. Pro stavební práce, které si vyžádají omezení provozu na MK nebo na jiné stavbou dotčené pozemní komunikaci, včetně omezení provozu chodců, požádá zhotovitel Policii České republiky, Územní odbor Chrudim, Dopravní inspektorát, o odsouhlasení podmínek k zajištění bezpečnosti a plynulosti provozu, které navrhne.
10. Věci umístěné bez povolení nebo v rozporu s tímto povolením je vlastník věci povinen odstranit neprodleně po doručení výzvy. Neučiní-li tak, odstraní a zlikviduje věc vlastník MK na náklady vlastníka věci.
11. Tímto rozhodnutím silniční správní úřad dává souhlas k umístění inž. sítě do silničního pozemku, a to na dobu danou životností umístěné inž. sítě – kabelového rozvodu veřejného osvětlení. Rozhodnutí však nenahrazuje rozhodnutí o umístění stavby ani stavební povolení. Rozhodnutí o umístění stavby lze vydat až po nabytí právní moci tohoto rozhodnutí.
12. Nesplnění podmínek tohoto rozhodnutí lze posuzovat jako porušení předpisů pro zvláštní užívání MK.
13. Silniční správní úřad si vyhrazuje právo toto rozhodnutí změnit nebo zrušit, bude-li to vyžadovat veřejný zájem.

Odůvodnění:

Městský úřad Chrudim, Odbor dopravy, oddělení dopravy a komunikací jako příslušný silniční správní úřad na základě žádosti o povolení zvláštního užívání MK v ulici **Mírová** v místní části **Markovice** obce **Chrudim**, podané žadatelem dne **07.03.2012**, zahájil správní řízení. Po celkovém posouzení žádosti z hlediska zákona o pozemních komunikacích a jeho prováděcích předpisů, zákona správní řád a na základě doloženého souhlasného vyjádření vlastníka MK, povolil silniční správní úřad zvláštní užívání MK – umístění inž. sítě v silničním pozemku, v ulici **Mírová** v místní části **Markovice** obce **Chrudim** pro stavbu „**Transformace domova sociálních služeb Slatiňany II, Chrudim – Markovice „U kostela“**“, **parcela č. 3223/1,4,5**“ tak, jak je v rozhodnutí uvedeno.

Silniční správní úřad neshledal důvody, které by bránily vydání povolení, a proto rozhodl, jak ve výroku uvedeno.

Poučení o odvolání:

Proti tomuto rozhodnutí se lze odvolat do 15-ti dnů ode dne jeho doručení ke Krajskému úřadu Pardubického kraje, Odboru dopravy, silničního hospodářství a investic, a to podáním učiněným u Městského úřadu Chrudim, Odboru dopravy. Odvolání musí být podáno v souladu s ustanovením § 82 zákona číslo 500/2004 Sb., správní řád, ve znění pozdějších předpisů (dále jen „správní řád“). Včas podané a přípustné odvolání má odkladný účinek.

Pokud Vám nebylo toto rozhodnutí doručeno poštovním doručovatelem přímo do vlastních rukou, ale ve smyslu ustanovení § 24 odst. 1 zákona správní řád bylo uloženo na poště nebo dodáno do datové schránky, potom se za den doručení považuje desátý den od tohoto uložení (dodání), nikoli až následné faktické převzetí rozhodnutí po uplynutí této desetidenní lhůty. V tomto případě se lhůta pro případné podání odvolání nepočítá od faktického převzetí předmětného rozhodnutí účastníkem řízení (přihlášení oprávněné osoby do datové schránky), ale už od jedenáctého dne uložení písemnosti na poště (dodání rozhodnutí do datové schránky).

Ing. Soňa Pecháčková
oprávněná úřední osoba

Za vydané rozhodnutí byl dle zákona č. 634/2004 Sb., o správních poplatcích, ve znění pozdějších předpisů, položky 36 písmeno a) vyměřen správní poplatek ve výši **1.000,- Kč**.

Doručí se

- žadateli:

Pardubický kraj, Komenského náměstí 125, 532 11 Pardubice,
zastoupený společností INTERPLAN – CZ, s.r.o., IDDS: z28bwu9

- dalšímu účastníku řízení:

Město Chrudim, Resselovo náměstí 77, 537 16 Chrudim

- dotčenému orgánu státní správy:

- na vědomí:





Městský úřad Chrudim

Resselovo náměstí 77, 537 16 Chrudim

Odbor dopravy, oddělení dopravy a komunikací

Adresa pracoviště: Pardubická 67, 537 16 Chrudim

Váš dopis ze dne:

Vaše značka:

Spis. značka:

Č.j.:

Spisový a skartační znak, skartační lhůta:

Vyřizuje:

Tel.:

Fax:

E-mail:

Počet listů:

Počet listů příloh:

CR 047851/2011 Pe

Cj. CR 045940/2012 ODP/Pe

280.16.1 A10

Ing. Soňa Pecháčková

469 657 502

469 657 535

doprava@chrudim-city.cz

2

1

V Chrudimi dne:

24.7.2012

R o z h o d n u t í

Městský úřad Chrudim, Odbor dopravy, oddělení dopravy a komunikací jako příslušný silniční správní úřad podle § 40 odst. 4 zákona číslo 13/1997 Sb., o pozemních komunikacích, ve znění pozdějších předpisů, na základě žádosti podané veřejnoprávní korporací **Pardubický kraj** (IČ 70892822), se sídlem Komenského náměstí 12, 532 11 Pardubice (dále jen „žadatel“), dne 19.09.2011, a se souhlasem vlastníka místní komunikace – Město Chrudim, Resselovo náměstí 77, 537 16 Chrudim, i Policie České republiky, Územního odboru Chrudim, Dopravního inspektorátu, Všešrdovo náměstí 46, 537 20 Chrudim, jako dotčeného orgánu státní správy,

p o v o l u j e

podle ustanovení § 10 zákona číslo 13/1997 Sb., o pozemních komunikacích, ve znění pozdějších předpisů, a ustanovení § 11 vyhlášky číslo 104/1997 Sb., kterou se provádí zákon o pozemních komunikacích, ve znění pozdějších předpisů,

zřízení křižovatky - připojení pozemní komunikace

na místní komunikaci (dále jen „MK“) **v ulici Mírová** v místní části **Markovice** obce **Chrudim** za těchto podmínek:

1. Stavba pozemní komunikace – účelové komunikace veřejně přístupné (dále jen „PK“) , umístěná na pozemku p.č. **3223/1 k.ú. Chrudim**, bude na stávající MK, umístěnou na p.p.č. 3221/3 k.ú. Chrudim, připojena v místě dle předložené dokumentace „Celková situace stavby – Dopravní situace křižovatky a sjezdu“ (viz příloha).
2. Připojení PK na silnici bude provedeno zřízením **úrovňové stykové křižovatky**.

3. Konstrukce a stavební uspořádání připojení bude vyhovovat předpokládanému dopravnímu zatížení a bude provedeno tak, aby se zabránilo stékání srážkové vody na MK a jejímu znečištění. Krypt vozovky bude proveden z asfaltové směsi plynule napojené na okraj kobercové úpravy MK. V případě, že bude stavbou připojení narušena kobercová úprava MK, bude její oprava provedena dle pokynů Odboru investic Městského úřadu Chrudim.
4. Místo připojení a přilehlé okolí bude v případě potřeby upraveno v rozsahu a způsobem (úprava zeleně, případně terénu) zajišťujícím dodržení předložených rozhledových poměrů (rozhledový trojúhelník dle vyhlášky č. 104/1997 Sb., ČSN 73 6101 a ČSN 73 6102 a ČSN 73 6110) na připojení. V prostoru rozhledových trojúhelníků bude žadatelem (vlastníkem připojení) právně ošetřen vztah k pozemkům v tomto prostoru (mimo silniční pozemek), není-li jejich vlastníkem, aby byly po dobu trvání připojení zajištěny dané rozhledové poměry. Zeleň v rozhledových trojúhelnících bude žadatelem průběžně upravována, a to po celou dobu zřízení připojení.
5. Oplocení sousedních nemovitostí (pozemků) u připojení bude provedeno (upraveno) tak, aby bylo zajištěno dodržení rozhledových poměrů (rozhledový trojúhelník pro rozhodnutí najet na MK) na připojení (dle ustanovení ČSN 73 6102, ČSN 73 6101 a ČSN 73 6110) – viz podmínka č. 4.
6. Křižovatka bude označena dopravními značkami a dopravním zařízením (dále jen „DZ“) dle „Stanovení místní úpravy provozu“, o které žadatel požádá náš úřad v dostatečném předstihu, aby stanovené DZ bylo umístěno do doby ukončení stavby připojení, resp. do doby vydání kolaudačního souhlasu (včetně předčasného nebo zkušebního provozu) nebo do doby oznámení záměru užívání stavby příslušnému stavebnímu úřadu. Umístění stanoveného DZ, popř. i úpravu stávajícího DZ umístěného v místě nového připojení provede žadatel na své náklady. Za stav a umístění stanoveného DZ ručí žadatel po celou dobu zřízení připojení.
7. Pokud není v tomto rozhodnutí uvedeno jinak, bude křižovatka provedena dle předložené projektové dokumentace (vypracovaná projektovou a inženýrskou společností INTERPLAN-CZ s.r.o., Purkyňova 79a, 612 00 Brno, v 5/2012) a tak, aby svým celkovým provedením odpovídala ČSN 73 6102, ČSN 73 6101 a ČSN 73 6110.
8. Křižovatka se zřizuje (je povolena) za účelem dopravního připojení nově budované pozemní komunikace, která bude sloužit k dopravnímu napojení stavby dvojdomku sociálních služeb, prezentované pod názvem stavebního záměru „Transformace domova sociálních služeb Slatiňany II, Chrudim – Markovice „U kostela“, parcela č. 3223/1,4,5“, a navazující nové rozvojové lokality.
9. Zřízením připojení a jeho užíváním nebude ohrožena dotčená MK, a to zejména sváděním a odtékáním vod na těleso MK. Dešťové vody z připojení nesmí stékat na MK. V případě stékání vody z MK na připojovanou PK jsou žadatelé povinni tyto vody likvidovat na svůj náklad. Připojení bude po celou dobu zřízení udržováno v naprostém pořádku a čistotě.
10. Během stavby připojení nedojde k omezení ani k ohrožení bezpečnosti a plynulosti silničního provozu. V případě, že při provádění stavby bude nutné omezení provozu na silnici, bude místo stavby označeno dopravním značením odsouhlaseným Policií České republiky, Územním odborem Chrudim, Dopravním inspektorátem, a stanoveným naším

úřadem.

11. Při realizaci stavby připojení je zakázáno skladovat jakýkoliv materiál na vozovce nebo jinak omezovat silniční dopravu. Stavbou nebude docházet ke znečištění nebo k poškození MK, případné znečištění musí být neprodleně odstraněno, poškození odstraněno a nahlášeno vlastníku komunikace. Po ukončení stavby budou uvedeny do odpovídajícího stavu i stavbou dotčené součásti a příslušenství MK.
12. Žadatel o připojení ohlásí ukončení stavebních prací na jeho realizaci, aby mohlo být zkontrolováno dodržení výše uvedených podmínek.
13. Toto rozhodnutí nenahrazuje příslušné stavební povolení, které by žadatele opravňovalo zahájit jakékoliv práce na křižovatce. Jde jen o podklad pro řízení vedené příslušným stavebním úřadem [viz zákon č. 183/2006 Sb., o územním plánování a stavebním řádu, ve znění pozdějších předpisů (dále jen „stavební zákon“)].
14. Platnost tohoto rozhodnutí končí uplynutím lhůty 2 let ode dne nabytí jeho právní moci, pokud v této lhůtě nebude na stavbu dvojdomku sociálních služeb vydáno příslušným stavebním úřadem pravomocné rozhodnutí o umístění stavby dle stavebního zákona.

Odůvodnění:

Městský úřad Chrudim, Odbor dopravy, oddělení dopravy a komunikací jako příslušný silniční správní úřad na základě žádosti o povolení zřízení křižovatky na MK v ulici Mírová v místní části Markovice obce Chrudim, podané žadatelem dne 19.09.2011, zahájil správní řízení. V průběhu zahájeného správního řízení došlo na základě jednání a zaregistrované územní studie ke změně řešení dopravního napojení navrženého dvojdomku sociálních služeb a navazující rozvojové lokality na síť pozemních komunikací. Z důvodu nutnosti zapracování požadavků územní studie do dokumentace pro územní řízení a následného získání stanoviska Policie ČR požádal dne 30.01.2011 žadatel prostřednictvím svého zmocněnce o přerušení řízení. Usnesením č.j. CR 006565/2012 ODP/Pe ze dne 31.01.2012 bylo řízení o žádosti na zřízení předmětné křižovatky přerušeno. Dne 28.06.2012 obdržel silniční správní úřad žádost o obnovení řízení společně s nově zpracovanými podklady řízení; ode dne 29.06.2012 silniční správní úřad pokračoval v řízení.

Po celkovém posouzení žádosti z hlediska zákona o pozemních komunikacích a jeho prováděcích předpisů, zákona správní řád, a na základě předložené přepracované projektové dokumentace, doložených souhlasných vyjádření vlastníka MK a dotčeného orgánu státní správy, povolil silniční správní úřad zřízení křižovatky – připojení pozemní komunikace, umístěné na pozemku p.č. 3223/1 k.ú. Chrudim, na MK v místní části **Markovice** obce **Chrudim**, z důvodu **dopravního připojení stavby dvojdomku sociálních služeb, zahrnutého do projektu „Transformace domova sociálních služeb Slatiňany II“, a navazující nové rozvojové lokality** na síť pozemních komunikací tak, jak je v rozhodnutí uvedeno.

Silniční správní úřad neshledal důvody, které by bránily vydání povolení, a proto rozhodl, jak ve výroku uvedeno.

Poučení o odvolání:

Proti tomuto rozhodnutí se lze odvolat do 15-ti dnů ode dne jeho doručení ke Krajskému úřadu Pardubického kraje, Odboru dopravy, silničního hospodářství a investic, a to podáním učiněným u Městského úřadu Chrudim, Odboru dopravy. Odvolání musí být podáno v souladu s ustanovením § 82 zákona číslo 500/2004 Sb., správní řád, ve znění pozdějších předpisů (dále jen „správní řád“). Včas podané a přípustné odvolání má odkladný účinek.

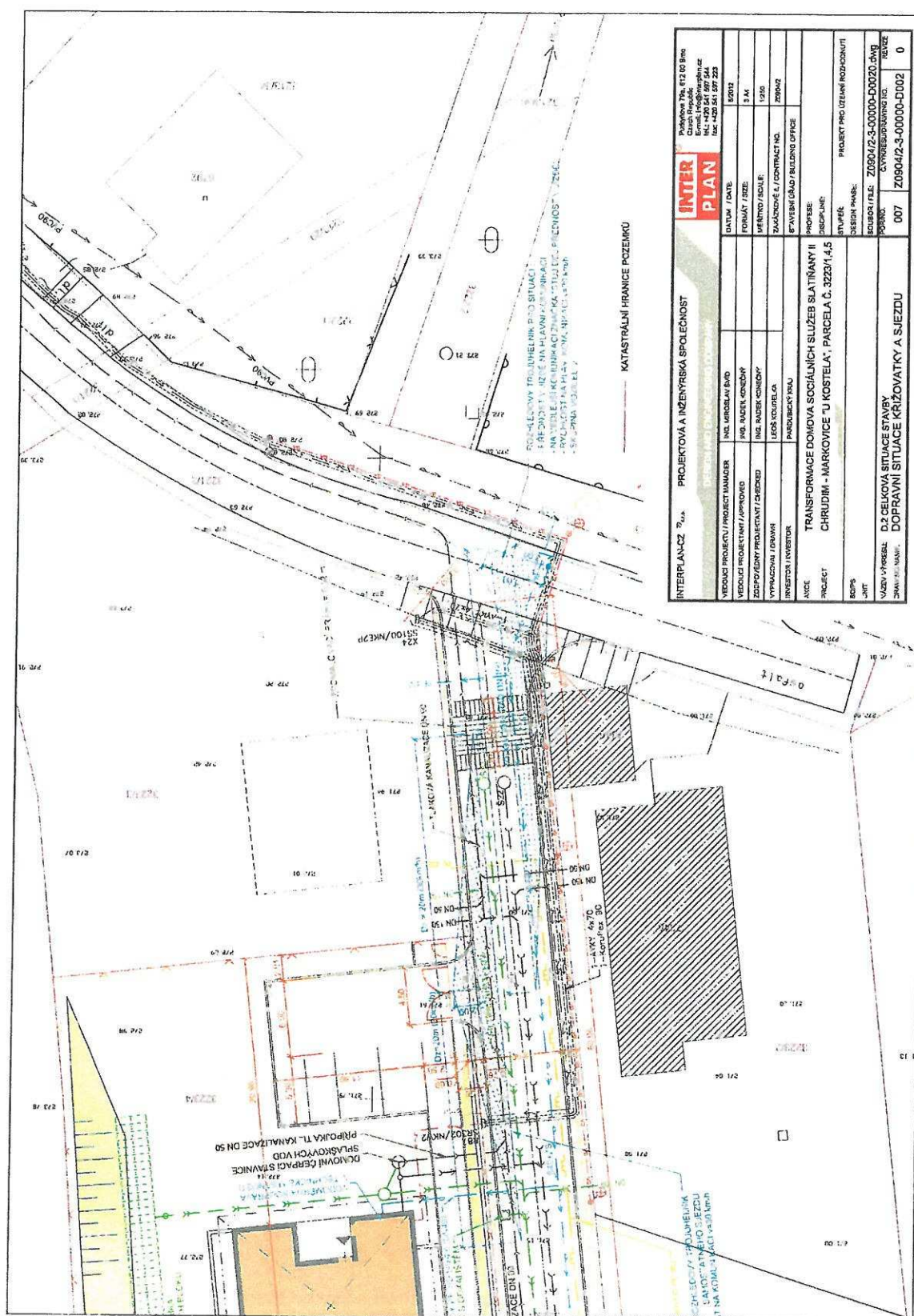
Pokud Vám nebylo toto rozhodnutí doručeno poštovním doručovatelem přímo do vlastních rukou, ale ve smyslu ustanovení § 24 odst. 1 zákona správní řád bylo uloženo na poště nebo dodáno do datové schránky, potom se za den doručení považuje desátý den od tohoto uložení (dodání), nikoli až následné faktické převzetí rozhodnutí po uplynutí této desetidenní lhůty. V tomto případě se lhůta pro případné podání odvolání nepočítá od faktického převzetí předmětného rozhodnutí účastníkem řízení (přihlášení oprávněné osoby do datové schránky), ale už od jedenáctého dne uložení písemnosti na poště (dodání rozhodnutí do datové schránky).

Ing. Soňa Pecháčková
oprávněná úřední osoba

Příloha: 1x Situace dopravního řešení

Doručí se

- žadateli:
Pardubický kraj, Komenského náměstí 12, 532 11 Pardubice,
zastoupený společností INTERPLAN-CZ, s.r.o., IDDS: 5qdcwt
- dalšímu účastníku řízení:
Město Chrudim, Resselovo náměstí 77, 537 16 Chrudim
- dotčenému orgánu státní správy:
Policie České republiky, Krajské ředitelství policie Pardubického kraje, Územní odbor Chrudim, Dopravní inspektorát, IDDS: ndihp32
- na vědomí:





Pomáhat a chránit

KRAJSKÉ ŘEDITELSTVÍ POLICIE
PARDUBICKÉHO KRAJE

10-09-2012

ÚZEMNÍ ODBOR CHRUDIM



Dopravní inspektorát

Č.j.: KRPE-68476/ČJ-2012-170306

Chrudim 06. září 2012

Počet listů: 2

Přílohy: PD

Interplan-cz s.r.o.

Purkyňova 79a

612 00 Brno

Vyjádření k projektové dokumentaci pro stavební řízení

Dne 21.08.2012 byla na Policii ČR, Územní odbor Chrudim, Dopravní inspektorát předložena žádost o vyjádření k projektové dokumentaci na stavbu:

„Transformace domu sociálních služeb Slatiňany II. – Chrudim – Markovice U kostela“.

Policie České republiky, Územní odbor Chrudim, Dopravní inspektorát, jako orgán státní správy ve věcech bezpečnosti a plynulosti provozu na pozemních komunikacích ve smyslu ust. § 2 odst. 1 zákona č. 273/2008 Sb., o Policii České republiky; ve smyslu ust. § 1, zákona č. 12/1997 Sb., o bezpečnosti a plynulosti silničního provozu, ve znění pozdějších předpisů, s odkazem na ustanovení § 124 odst. 8 písm. e) zákona č. 361/2000 Sb., o provozu na pozemních komunikacích a o změnách některých zákonů, v platném znění a ve věci pozemních komunikací ve smyslu příslušných ustanovení zákona č. 13/1997 Sb., o pozemních komunikacích, ve znění pozdějších předpisů vydává k projektové dokumentaci následující stanovisko:

- navržená místní komunikace bude odpovídat ČSN 73 6110 a souvisejícím předpisům,
- souhlas se zřízením nově navrhované křižovatky stávající místní komunikace p.p.č. 3221/3 (ul. Mírová) s nově navrženou místní komunikací p.p.č. 3223/1, byl již vydán pod č.j. **KRPE-45197/ČJ-2012-170306**, jelikož zde byly splněny podmínky rozhledových poměrů z nově navrhované komunikace na stávající komunikaci pro křižovatku dle § 10 zák. č. 13/2010Sb., o pozemních komunikacích, v platném znění a dle závazné ČSN 73 6102.

Všehrdovo náměstí 46
537 20 Chrudim

www.policie.cz

Tel.: +420 974 572 250
Fax: +420 974 572 258
E-mail: dicr@mvcv.cz

- ve smyslu § 10 zák. 13/1997 Sb., o pozemních komunikacích, ve znění pozdějších změn, byl vydán souhlas s přímým připojením sousední nemovitosti p.p.č. 3223/4 k.ú. Chrudim k nově vzniklé místní komunikaci p.p.č. 3223/1 v Chrudimi - Markovicích vedený pod č.j. **KRPE-45197/ČJ-2012-170306**, jelikož toto připojení splňovalo podmínky dle ust. § 12 Vyhlášky ministerstva dopravy a spojů č. 104/1997 Sb., kterou se provádí zákon o pozemních komunikacích, ve znění pozdějších předpisů. Byly zde splněny rozhledové poměry dle uvedených podmínek vyhlášky č. 104/1997 Sb., (ČSN 73 6101,73 6110).
- souhlasíme s navržením lokality jako „Zóna 30“. Tato zóna musí navržením odpovídat požadavkům dle TP 218. Vjezd do zóny musí být osvětlen a stavebně upraven tak, aby byla patrná změna dopravního režimu. Zpomalovací práh bude technicky a stavebně odpovídat TP 218. Dovolená rychlost je omezena v oblasti celé zóny dopravním značením IP 26a „Zóna s dopravním omezením“ a IP 26b „Konec zóny s dopravním omezením“. Pro další výstavbu – propojení této lokality s jinou lokalitou upozorňujeme, že musí být provedena další opatření uvnitř této zóny - stavební prvky regulujícími rychlost vozidel, především dlouhé zpomalovací prahy na vjezdu do zóny a dlouhé zpomalovací prahy, zpomalovací polštáře a zvýšené křižovatkové plochy uvnitř zóny atd., které musí odpovídat TP 218. Vzdálenost uvedených prvků opatření by se měla pohybovat v rozmezí 30 – 80 m.
- dlouhý zpomalovací práh bude stavebně a technicky proveden tak, aby odpovídal požadavkům dle TP 85 „Zpomalovací prahy“ a TP 218 „Navrhování zón 30“,
- upozorňujeme, aby chodník byl v souladu s ČSN 73 6110 a vyhl. MMR č. 398/2009 Sb.; nutnost zřízení varovných pásů v místech snížení obrubníků pod 0,08 m (čl. 10.1.2.12 ČSN 73 6110), včetně dalších podmínek uvedených v ČSN 73 6110 a vyhl. MMR č. 398/2009 Sb. a to i v místech ukončení chodníků, podélný sklon komunikace pro chodce smí být nejvýše v poměru 1:12 (8,33%), dále je **nutno vytvořit přirozenou vodící linii chodníku** dle čl. 1.2.1.1. vyhl. MMR č. 398/2009 Sb. např. osazením obrubníku trávníku s výškovým přesahem 60 mm,
- v souvislosti s výše uvedeným upozorňujeme na skutečnost, že tato lokalita bude dále napojena na jinou lokalitu s navrženou šíří chodníku 2,0 m. Jelikož tyto chodníky budou plynule na sebe napojeny doporučujeme s ohledem na výše uvedené a s odkazem na ČSN 73 6110 (šíře chodníku nemá na místní komunikaci se zástavbou klesnout pod 2,00 m) zvážit rozšíření vámi navrhovaného chodníku v šíři 1,5 m na šíři 2,0 m.
- ukončení chodníku musí odpovídat vyhlášce MMR č. 398/2009 (varovným pásem),
- místa domovních či jiných sjezdů budou odpovídat vyhlášce MMR č. 398/2009,
- v dané lokalitě musí být zachována šíře veřejného prostoru 8m dle vyh. č. 501/2006 Sb.,
- předběžně souhlasíme s navrženým dopravním značením **P4** „Dej přednost v jízdě!“ s dodatkovou tabulkou **E 2b** „Tvar křižovatky“, 2x **P 2** „Hlavní pozemní komunikace“ s dodatkovou tabulkou **E 2b** „Tvar křižovatky“, **IP 25a** „Zóna s dopravním omezením“ (30 km/hod.) a **IP 25b** „Konec zóny s dopravním omezením“ (30 km/hod.),
- umístováním dopravního značení – dopravního zařízení stanovení místní úpravy provozu na pozemních komunikacích bude nutné postupovat dle § 77 zák. č. 361/2000 Sb., o provozu na pozemních komunikacích a o změnách některých zákonů, v platném znění,
- prováděním stavby nedojde k ohrožení provozu na pozemních komunikacích. K jeho případnému omezení může dojít jen v nezbytné míře a na dobu nezbytně nutnou. V případě, pokud si to vyžádá situace budou práce prováděny pod ochrannou přenosného dopravního značení,

- před zahájením prací bude nutné na zdejší součást Policie ČR předložit návrh dopravně inženýrských opatření k zajištění bezpečnosti a plynulosti silničního provozu a požádat o vydání „Vyjádření k umístění přechodné úpravy provozu na pozemních komunikacích“ a vydání předchozího souhlasu se zvláštním užíváním komunikací“,
- jiné připomínky z hlediska námi chráněných zájmů nemáme

Platnost tohoto vyjádření je jeden rok od data vydání.

POLICIE ČESKÉ REPUBLIKY
KRAJSKÝ ÚSTŘEDNÍ ÚŘAD POLICIE
I. ZÁŘÍSKÝ ÚSTŘEDNÍ ÚŘAD
I. ZÁŘÍSKÝ ÚSTŘEDNÍ ÚŘAD

Vyřizuje: por. Ing. Bc. Natalie Juráňová

tel. 974572257

por. Mgr. Pavel Dostál
npor. Mgr. Pavel Dostál
vedoucí dopravního inspektorátu

**Hasičský záchranný sbor
Pardubického kraje
Teplého 1526
530 02 Pardubice**

Čj.: HSPA-13-969/2012-Šk

Pardubice 1. října 2012

Počet listů: 1

Přílohy: 1+1SV

**INTERPLAN – CZ. Spol. s r.o.
Purkyňova 79a
612 00 Brno**

Závazné stanovisko
dotčeného orgánu státní správy na úseku požární ochrany

Vyřizuje za HZS: kpt. Ing. Romana Škrabálková, tel. 950570354, fax 950570105,
e-mail romana.skrabalkova@pak.izscr.cz

Název stavby: Transformace domu sociálních služeb Slatiňany II

Místo stavby: Chrudim - Markovice, č. pozemku 3223/1,4,5


Stavebník - investor: Pardubický kraj, Komenského nám. 125, 532 11 Pardubice

Předložený druh dokumentace: projekt pro stavební řízení

Hasičský záchranný sbor Pardubického kraje v souladu s ustanovením § 31 odst. 1 písm. b) zákona č. 133/1985 Sb., o požární ochraně, ve znění pozdějších předpisů posoudil v rozsahu požárně bezpečnostního řešení předloženou projektovou dokumentaci výše uvedené stavby. K výše uvedené dokumentaci vydává

souhlasné stanovisko.




kpt. Ing. Romana Škrabálková
oddělení stavební prevence

Krajská hygienická stanice Pardubického kraje se sídlem v Pardubicích

INTERPLAN-CZ, s.r.o.
Purkyňova 79a
612 00 Brno

Č.j. KHSPA13631/2012/HOK-CR
Vaše č.j.: 904-2/2012/101D/Ko

V Chrudimi dne 6.9.2012

Vyřizuje: dr. Říha J.

Závazné stanovisko k projektové dokumentaci pro stavební řízení na akci „Transformace domu sociálních služeb Slatiňany II – Chrudim – Markovice U kostela“

Závazné stanovisko

Na základě žádosti společnosti INTERPLAN-CZ, s.r.o. Purkyňova 79a, Brno, doručené dne 21.8.2012, posoudila Krajská hygienická stanice Pardubického kraje se sídlem v Pardubicích (dále jen „KHS“) jako dotčený správní úřad ve smyslu § 77 zákona č. 258/2000 Sb., o ochraně veřejného zdraví a o změně některých souvisejících zákonů, ve znění pozdějších předpisů a § 4 odst. 2 písm. a) zákona č. 183/2006 Sb., stavební zákon (dále jen „stavební zákon“), předloženou projektovou dokumentaci pro stavební řízení na akci „Transformace domu sociálních služeb Slatiňany II“. Po zhodnocení souladu předloženého projektu stavby s požadavky předpisů v oblasti ochrany veřejného zdraví vydává KHS v souladu s § 149 odst. 1 zákona č. 500/2004 Sb., správní řád, ve znění pozdějších předpisů, toto závazné stanovisko:


S předloženou projektovou dokumentací pro stavební řízení na akci „Transformace domu sociálních služeb Slatiňany II - Chrudim – Markovice U kostela“ se s o u h l a s í

Odůvodnění: Dne 21.8.2012 byla na KHS předložena projektová dokumentace pro stavební řízení na akci „Transformace domu sociálních služeb Slatiňany II - Chrudim – Markovice U kostela“. Záměr předpokládá vybudování dvojdomku, tj. dvou bytů v přízemním objektu. V každém bytě je navrženo 6 lůžek. Hlavní část domu tvoří vždy obývací pokoj s jídelnou a kuchyňským koutem pro výdej a přípravu stravy. Na střední část navazují jednotlivé pokoje, nezbytné zázemí a zastřešená terasa. Objekt bude napojen na veřejný vodovod.



MUDr. Jaroslav Říha

vedoucí oddělení hygieny obecné a komunální



Rozdělovník:
-adresát + PD
-KHS-ÚP Chrudim HOK



TECHNICKÉ SLUŽBY CHRUDIM 2000 spol. s r.o.

Sečská 809, 537 01 Chrudim

INTERPLAN-CZ,s.r.o.
Projektová a inženýrská společnost
Purkyňova 79a
612 00 Brno

Váš dopis značky/ze dne

Naše značka

Vyřizuje/telefon

Chrudim

Tomášek/603560047

3.9.2012

Věc: Vyjádření k projektové dokumentaci

Akce: Transformace domu sociálních služeb Slatiňany II – Chrudim–Markovice „U kostela“

K projektové dokumentaci máme tyto připomínky:

- pro zajišťování zimní údržby je potřeba šíři chodníku nejméně 2m z důvodu širší čelních radlic mechanismu
- k veřejnému osvětlení se vyjádříme, až bude zpracován jeho projekt
- veřejné osvětlení musí být na pozemku města, jinak nebude připojeno ke stávajícímu VO

Toto vyjádření Technických služeb Chrudim 2000, spol. s r. o., je pouze stanovením technických podmínek provozovatele (správce) veřejného osvětlení (dále jen VO), avšak nenahrazuje souhlas města Chrudim jako vlastníka VO s převzetím nově budovaného VO do vlastnictví města Chrudim a jeho napojením na stávající VO.

Toto vyjádření má platnost pouze 1 rok od data jeho vystavení.

TECHNICKÉ SLUŽBY
CHRUDIM 2000 spol. s r.o.
Sečská 809/537 01 Chrudim
t 469 638 817 fax 469 638 816
IČO 25292081 DIČ CZ25292081

Ing. Kolář Zdeněk
ředitel společnosti

Telefon
Asistentka ředitele 469 638 817
Doprava a čištění 469 637 82
Svoz TDO 469 638 813
Správa hřbitovů 469 638 878
Sběrný dvůr 469 630 007
Veřejné osvětlení 515 538 453

Bankovní spojení
KB Chrudim
č.ú. 22021531/0100

IČO 25292081
DIČ CZ25292081

E-mail ts@tschrudim.cz

16-09-2012



INTERPLAN – CZ, s.r.o.
Projektová a inženýrská společnost
Purkyňova 79a
612 00 BRNO

VÁŠ DOPIS ZNAČKY / ZE DNE

NAŠE ZNAČKA
1042417455

VYŘIZUJE / LINKA
Ladislav Blažek / 840 840 840

MÍSTO ODESLÁNÍ / DNE
Pardubice / 12.9.2012

Vyjádření k projektové dokumentaci.

Vážený zákazníku,

dovolte, abychom reagovali na Váš požadavek ze dne 22. 8. 2012, který se týká žádosti o vyjádření k projektové dokumentaci ke stavebnímu řízení pro stavbu: „**Transformace domova sociálních služeb Slatiňany II Chrudim – Markovice „U kostela“**“.

S projektovou dokumentací souhlasíme, požadujeme:

- Respektovat stávající zařízení distribuční soustavy, včetně jeho ochranného pásma.
- Dodržet podmínky pro provádění činností v ochranných pásmech nadzemních vedení, viz příloha.
- **Pokud si stavba vyžádá změnu trasy vedení, přemístění, nebo demontáž některých prvků zařízení distribuční soustavy, tak toto přemístění bude zajištěno v rámci přeložky distribučního zařízení.** Pro realizaci přeložky investor podá „Žádost o přeložku zařízení distribuční soustavy“, která je k dispozici na webových stránkách www.cezdistribuce.cz.
- Připojení nového odběrného místa bude řešeno na základě podané Žádosti o připojení elektrického zařízení.

S pozdravem

Ing. Bohuslav Ježek
Vedoucí oddělení Správa energetického majetku - region

Přílohy: Podmínky pro provádění činností v ochranných pásmech podzemních vedení.
Projektová dokumentace.

ČEZ Distribuce, a. s.

Děčín IV-Podmokly, Teplická 874/8, 405 02 Děčín
Zákaznická linka: 840 840 840 | Linka pro hlášení poruch: 840 850 860
fax: +420 371 102 008 | e-mail: info@cezdistribuce.cz | www.cezdistribuce.cz
IČ: 24729035, DIČ: CZ24729035 | bank. spoj.: KB Praha 35-4544580267/0100
společnost je zapsaná v obchodním rejstříku vedeném Krajským soudem v Ústí nad Labem, oddíl B, vložka 2145 s předmětem podnikání - distribuce elektřiny na základě licence č. 121015583
zasílací adresa: ČEZ Zákaznické služby, s.r.o., Guldenerova 2577/19, 303 28 Plzeň



PODMÍNKY PRO PROVÁDĚNÍ ČINNOSTÍ V OCHRANNÝCH PÁSMECH PODZEMNÍCH VEDENÍ

Ochranné pásmo podzemních vedení elektrizační soustavy do 110 kV včetně a vedení řídicí, měřicí a zabezpečovací techniky je stanoveno v §46, odst. (5), Zák. č. 458/2000 Sb. a činí 1 metr po obou stranách krajního kabelu kabelové trasy, nad 110 kV činí 3 metry po obou stranách krajního kabelu.

V ochranném pásmu podzemního vedení je podle §46 odst. (8) a (10) zakázáno:

- a) zřizovat bez souhlasu vlastníka těchto zařízení stavby či umísťovat konstrukce a jiná podobná zařízení, jakož i uskladňovat hořlavé a výbušné látky,
- b) provádět bez souhlasu vlastníka zemní práce,
- c) provádět činnosti, které by mohly ohrozit spolehlivost a bezpečnost provozu těchto zařízení nebo ohrozit život, zdraví či majetek osob,
- d) provádět činnosti, které by znemožňovaly nebo podstatně znesnadňovaly přístup k těmto zařízením,
- e) vysazovat trvalé porosty a přejíždět vedení těžkými mechanismy.

Pokud stavba nebo stavební činnost zasahuje do ochranného pásma podzemního vedení, je třeba požádat o písemný souhlas vlastníka nebo provozovatele tohoto zařízení na základě §46, odst. (8) a (11) Zákona č. 458/2000 Sb.

V ochranných pásmech podzemních vedení je třeba dále dodržovat následující podmínky:

1. Dodavatel prací musí před zahájením prací zajistit vytýčení podzemního zařízení a prokazatelně seznámit pracovníky, jichž se to týká, s jejich polohou a upozornit na odchylky od výkresové dokumentace.
2. Výkopové práce do vzdálenosti 1 metr od osy (krajního) kabelu musí být prováděny ručně. V případě provedení sond (ručně) může být tato vzdálenost snížena na 0,5 metru.
3. Zemní práce musí být prováděny v souladu s ČSN 73 6133 Návrh a provádění zemního tělesa pozemních komunikací a při zemních pracích musí být dodrženo Nařízení vlády č. 591/2006 Sb., o bližších minimálních požadavcích na bezpečnost a ochranu zdraví při práci na staveništích.
4. Místa křížení a souběhy ostatních zařízení se zařízeními energetiky musí být vyprojektovány a provedeny zejména dle ČSN 73 6005, ČSN EN 50 341-1,2, ČSN EN 50341-3-19, ČSN EN 50423-1, ČSN 33 2000-5-52 a PNE 33 3302.
5. Dodavatel prací musí oznámit příslušnému provozovateli distribuční soustavy zahájení prací minimálně 3 pracovní dny předem.
6. Při potřebě přejíždění trasy podzemních vedení vozidly nebo mechanismy je třeba po dohodě s provozovatelem provést dodatečnou ochranu proti mechanickému poškození.
7. Je zakázáno manipulovat s obnaženými kabely pod napětím. Odkryté kabely musí být za vypnutého stavu řádně vyvěšeny, chráněny proti poškození a označeny výstražnou tabulkou dle ČSN ISO 3364.
8. Před záhozem kabelové trasy musí být provozovatel kabelu vyzván ke kontrole uložení. Pokud toto organizace provádějící zemní práce neprovede, vyhrazuje si provozovatel distribuční soustavy právo nechat inkriminované místo znovu odkrýt.
9. Při záhozu musí být zemina pod kabely řádně udusána, kabely zapískovány a provedeno krytí proti mechanickému poškození.
10. Bez předchozího souhlasu je zakázáno snižovat nebo zvyšovat vrstvu zeminy nad kabelem.
11. Každé poškození zařízení provozovatele distribuční soustavy musí být okamžitě nahlášeno na Linku pro hlášení poruch Skupiny ČEZ, společnosti ČEZ Distribuce, a. s., 840 850 860, která je Vám k dispozici 24 hodin denně, 7 dní v týdnu.
12. Ukončení stavby musí být neprodleně ohlášeno příslušnému provoznímu útvaru.
13. **Po dokončení stavby provozovatel distribuční soustavy nesouhlasí s vyhlášením ochranného pásma nových rozvodů, které jsou budovány, protože se již jedná o práce v ochranném pásmu zařízení provozovatele distribuční soustavy. Případné opravy nebo rekonstrukce na svém zařízení nebude provozovatel distribuční soustavy provádět na výjimku z ochranného pásma nebo na základě souhlasu s činností v tomto pásmu.**

Případné nedodržení uvedených podmínek bude řešeno příslušným stavebním úřadem nebo nahlášeno Statní energetické inspekci v souladu s §93, Zákona č. 458/2000 Sb. jako porušení zákazu provádět činnosti v ochranných pásmech dle §46 téhož zákona.

INTERPLAN-CZ

Purkyňova 79a

612 00 Brno

Váš dopis zn.: Z904-2/2012/100D/Ko
Ze dne: 8.8.2012
Naše zn.: 758/TD/12
Vyřizuje: ing. Sylva Řezníčková
Tel./mob.: 469669945/603899825
E-mail: sylv.a.reznickova@vschrudim.cz

V Chrudimi dne: 12. 8. 2012

**Věc: Chrudim - Transformace domova sociálních služeb Slatiňany I,
Markovice „U kostela“ – vyjádření ke stavebnímu řízení**

V předložené projektové dokumentaci je řešena výstavba objektu Domova sociálních služeb Slatiňany v lokalitě Chrudim – Markovice. Součástí stavby jsou inženýrské sítě a komunikace pro připojení a obsluhu DSS a plánovaných RD.

Pro zásobování lokality bude vybudován nový vodovodní řad z PE DN 100 v délce 88,7 m (dimenze potrubí je volena s ohledem na budoucí rozvoj lokality), napojení na stávající vodovod z PVC 90 mm bude provedeno v ulici Mírové u hřbitova. Z řadu budou vysazeny tři přípojky z HDPE Ø 32 mm pro RD a jedna přípojka z HDPE Ø 50 mm pro objekt DSS. Na koci řadu bude osazen podzemní hydrant.

Odvádění splaškových vod je navrženo tlakovou kanalizací. Stávající gravitační kanalizační řad v ulici Mírové bude prodloužen potrubím DN 300 mm o 12 m a ukončen novou kanalizační šachtou, do které bude napojeno výtlačné potrubí tlakové kanalizace DN 90 mm v délce cca 153 m. Z výtlačného řadu budou provedeny odbočky na všechny parcely, ze kterých pak budou vody přečerpávány pomocí čerpacích stanic. Dešťové vody budou likvidovány na pozemku investora zasakováním.

Upozorňujeme, že nejpozději při zprovoznění nového vodovodního a kanalizačního řadu je nutné ctít ustanovení § 8 odstavec 3, zákona o vodovodech a kanalizacích č. 274/2001 Sb. Toto ustanovení je možno splnit i uzavřením smlouvy o přípravě, výstavbě a provozu vodárenské infrastruktury se společností Vodovody a kanalizace Chrudim, a.s. nebo uzavřením smlouvy o provozování díla se společností Vodárenská společnost Chrudim, a.s.

V rámci projektu je také řešena příprava sítí pro rozvoj lokality. V komunikaci bude uloženo potrubí pro gravitační splaškovou kanalizaci, potrubí pro dešťovou kanalizaci a potrubí STL plynovodu, budou připraveny také přípojky na jednotlivé pozemky. Tyto sítě nebudou v rámci stavby zprovozněny.

S navrženým řešením stavby a s vydáním stavebního rozhodnutí souhlasíme.

Při křížení a souběhu nové kanalizace se stávajícím vodovodem je nutno respektovat min. odstupové vzdálenosti dle ČSN 73 6005.

Při provádění zemních nebo jiných prací, které mohou stávající vodovodní a kanalizační řad poškodit, je **prováděcí organizace povinna** učinit veškerá opatření, aby k poškození nedošlo, a to:

1. Uvědomí zástupce provozu VS Chrudim, a.s. v Chrudimi o zahájení prací, a to nejméně 15 dnů předem (p. Prokeš tel: 603899830).
2. Před zahájením stavebních prací požádá zástupce tohoto provozu o vytýčení vodovodního a kanalizačního řadu v naší správě (p. Sýkora tel: 603899831). *(Umístění vytýčených zařízení požadujeme ověřit vždy ruční sondou, aby nedošlo k jeho poškození).*
3. Provede vyznačení polohy vytýčeného vodovodního a kanalizačního řadu přímo na staveništi.

4. Pracovníky, kteří budou provádět zemní práce v blízkosti těchto řadů, zástupce prováděcí organizace upozorní, aby dbali maximální opatrnosti a ve vzdálenosti nejméně 1,0 m na každou stranu od osy potrubí nepoužívali nevhodné nářadí a těžkou mechanizaci (hloubící a nákladní stroje, sbíječky apod.).
5. Obnažený vodovodní řad musí být řádně zabezpečen proti poškození, připojení nového vodovodního řadu budou provádět pracovníci provozu VS Chrudim, a.s. v Chrudimi.
6. Obnažený kanalizační řad musí být řádně zabezpečen proti poškození, před jeho záhozem budou zástupci provozu VS Chrudim, a.s. v Chrudimi přizváni ke kontrole provedení napojení nového řadu a zda nedošlo k viditelnému poškození stávajícího řadu.
7. Každé poškození vodovodního a kanalizačního řadu nahlásí prováděcí organizace neprodleně na tento provoz.
8. Dodrží ČSN 73 3050 "Zemní práce".

 **VS Chrudim**
Vodárenská společnost Chrudim, a.s.
Novoměstská 626, 537 28 Chrudim
technické oddělení
technická dokumentace -33-
Ing. Václav Kloboučník
vedoucí technického oddělení

Na vědomí: provoz Chrudim



Povodí Labe, státní podnik
Víta Nejedlého 951, 500 03 Hradec Králové

TELEFON 495088 111
 FAX 495411452
 E-MAIL labe@pla.cz
 IČ 70890005
 DIČ CZ70890005
 Bankovní spojení: ČSOB Hradec Králové
 č.ú. 103914702/0300
 IBAN CZ6103000000000103914702
 Obchodní rejstřík: spis. zn. A. 9473 vedená
 u Krajského soudu v HK

INTERPLAN-CZ, s.r.o.
 Purkyňova 79a
 612 00 Brno

VÁŠ DOPIS ZNAČKY / ZE DNE

NAŠE ZNAČKA
 PVZ/12/21579/Ka/0

VYŘIZUJE/LINKA
 Petra Kacáková / 671

HRADEC KRÁLOVÉ
 18.9.2012

Transformace domu sociálních služeb Slatiňany II – Chrudim - Markovice, „U kostela“

Dne 21.8.2012 jsme obdrželi Vaši žádost o stanovisko k dokumentaci pro stavební řízení na výše uvedenou akci. Podle předložené dokumentace se jedná o vybudování jednopodlažního dvoubytového domu na ppč. 3223/1, 3223/4 a 3223/5 v k.ú. Markovice.

Odkanalizování objektu a zásobování vodou bude řešeno napojením na stávající řady. Dešťové vody ze střechy objektu budou svedeny do vsakovací jímky s přepadem do čerpací jímky, odkud budou dešťové vody v případě intenzivních srážek přečerpány do tlakové kanalizace.

Při výstavbě nedojde ke styku s pozemkem, vodním tokem ani s jiným zařízením ve správě Povodí Labe, státní podnik.

Stavba se nachází na souřadnicích (S-JTSK) Y: 649944, X: 1069579.

K navrhovanému záměru vydáváme následující **stanovisko správce povodí:**

- a) **Z hlediska plánování v oblasti vod** je navrhovaný záměr možný.
- b) **Z hlediska dalších zájmů sledovaných vodním zákonem** souhlasíme s navrženým záměrem bez připomínek.

Toto stanovisko, které je podkladem pro vydání rozhodnutí nebo jiného opatření vodoprávního nebo jiného správního úřadu, nebo samosprávného orgánu, platí 2 roky od data jeho vydání, pokud v této době nebylo využito pro vydání platného rozhodnutí nebo jiného opatření správními nebo samosprávnými orgány.

Povodí Labe,
 státní podnik
 Víta Nejedlého 951
 500 03 HRADEC KRÁLOVÉ
 (6)

Mgr. Petr Ferbar
 vedoucí odboru
 péče o vodní zdroje

Příloha
 PD

INTERPLAN-CZ , s.r.o.

Purkyňova 79a
Brno
612 00

Vyřizuje:
Alena Bělohávková

Telefon:
466 052 055
774 410 012

Datum:
24.9.2012

VĚC:

Stanovisko k projektové dokumentaci pro stavební povolení

Na Vaše vyžádání jsme posoudili uvedenou stavbu z hlediska Stavebního zákona č.183/2006 Sb., jeho prováděcích vyhlášek a zejména vyhlášky č.398/2009 Sb., o obecných technických požadavcích zabezpečujících bezbariérové užívání staveb.

Místo stavby: Chrudim - Markovice
Stavebník: Pardubický kraj
Projektant: INTERPLAN-CZ,s.r.o.,Purkyňova 79a, Brno

Č. zakázky: 12/09/149/SŘ Pce-be

Předmětem předložené dokumentace je stavba:

**„ Transformace domova sociálních služeb Slatiňany II „
Chrudim – Markovice „ U kostela „ , parcela č. 3223/1,4,5 (typ domu č. I)**

Z hlediska plnění požadavků vyhlášky č.398/2009 Sb., lze stavbu posuzovat dle bodu a) a c) odst. 1, § 2 a máme k předložené dokumentaci připomínku:

- 1) Přístupový chodník areálu (u branky) provést se sníženou obrubou na max.20 mm a příčným spádem 2 % - příl.1 bod 1.1.1. a tech.řešení ČSN 73 6110 (Z1 – 2010) a varovný pás chodníku musí být proveden v souladu s příl.1 bod 1.2.4. a příl.2 bod 1.2.4.



ČESKÁ
ABILYMPIJSKÁ
ASOCIACE

Závěr:

Předložená projektová dokumentace má předpoklady vyhovět bezbariérovému přístupu při současném dodržení uvedené připomínky.

Při projektování dalšího stupně dokumentace je nutné se řídit vyhláškou č.398/2009 Sb.včetně jejích příloh a ČSN 73 6110 Projektování místních komunikací (změna Z1 2010)

Proti vydání stavebního povolení nemáme námitek za předpokladu , že uvedená připomínka bude součástí stavebního povolení a její realizace bude prověřena při závěrečné kontrolní prohlídce stavby.

DOPORUČENÍ:

Předložit k odsouhlasení výkresovou dokumentaci pro provedení stavby bezbariérových prostor a úprav (pozemní a inženýrské objekty) ve smyslu vyhlášky č.499/2006 Sb. – příloha 2

Předložená projektová dokumentace parafovaná zpět : (půdorys +-0,00, řez B-B, řez C-C , SZ bod.1.7 a 8 a Komunikace a zpevněné plochy, úpravy WC pro osoby s omezenou schopností pohybu, úprava koupelny pro osoby s omezenou schopností pohybu, situace)

S pozdravem

Česká abilympijská asociace, o.s.
Sladkovského 2824, 530 02 Pardubice
IČ: 67363156 DIČ: CZ67363156 ②
Tel: 466 052 052 www.caacz.cz

.....
podpis / razítko

Interplan-CZ
Purkyňova 79a
61200 Brno

naše značka
5000685440

vyřizuje
Lumír Mejzlík

datum
17.09.2012

Věc:

Transformace domu sociálních služeb Slatiňany II-Chrudim-Markovice U Kostela

K.ú. - p.č.: Chrudim-3223/4,3223/5

Stavebník: Pardubický kraj, Komenského náměstí 125, 53211 Pardubice

Účel stanoviska: Stavební řízení

VCP Net, s.r.o., jako provozovatel distribuční soustavy (PDS) a technické infrastruktury, zastoupený RWE Distribuční služby, s.r.o., vydává toto stanovisko:

K PŘEDLOŽENÉ PD SDĚLUJEME TOTO NAŠE STANOVISKO Z POHLEDU DOTYKU NA PLYNÁRENSKÁ ZAŘÍZENÍ:

V zájmovém prostoru stavby dojde k dotyku s těmito plynárenskými zařízeními:

NTL plynovod PE D 90 a plyn. přípojky

Na základě předložené situace byl předán informační zakres v M 1:1000

Nesouhlasíme s prodloužením STL plynovodu PE D 63 výše uvedeným investorem z důvodu toho že objekt není plynofikován a stavbu pro přilehlé RD již zajišťuje Město Chrudim v rámci výstavby sídliště RD Markovice U Kostela.

Plynárenské zařízení je chráněno ochranným pásmem dle zákona č.458/2000 Sb. ve znění pozdějších předpisů.

Při realizaci uvedené stavby budou dodrženy podmínky pro provádění stavební činnosti v ochranném pásmu plynárenského zařízení:

1) za stavební činnosti se pro účely tohoto stanoviska považují všechny činnosti prováděné v ochranném pásmu plynárenského zařízení (tzn. i bezvýkopové technologie),

2) stavební činnosti v ochranném pásmu plynárenského zařízení je možné realizovat pouze při dodržení podmínek stanovených v tomto stanovisku. Nebudou-li tyto podmínky dodrženy, budou stavební činnosti, popř. úpravy terénu prováděné v ochranném pásmu plynárenského zařízení považovány dle § 68 zákona č.458/2000 Sb. ve znění pozdějších předpisů za činnost bez našeho předchozího souhlasu. Při každé změně projektu nebo stavby (zejména trasy navrhovaných inženýrských sítí) je nutné požádat o nové stanovisko k této změně,

3) před zahájením stavební činnosti v ochranném pásmu plynárenských zařízení bude provedeno vytyčení plynárenského zařízení. Vytyčení provede příslušná provozní oblast (formulář a kontakt naleznete na www.rwe-ds.cz nebo Zákaznická linka 840 11 33 55). Žádost o vytyčení bude podána minimálně 7 dní před požadovaným vytyčením. Při žádosti uvede žadatel naši značku (číslo jednací) uvedenou v úvodu tohoto stanoviska. Bez vytyčení a přesného určení uložení plynárenského zařízení nesmí být stavební činnosti zahájeny. Vytyčení plynárenského zařízení považujeme za zahájení stavební činnosti v ochranném pásmu plynárenského zařízení. O provedeném vytyčení bude sepsán protokol,

4) bude dodržena mj. ČSN 73 6005, TPG 702 04 - tab.8, zákon č.458/2000 Sb. ve znění pozdějších předpisů, případně další předpisy související s uvedenou stavbou,

5) pracovníci provádějící stavební činnosti budou prokazatelně seznámeni s polohou plynárenského zařízení, rozsahem ochranného pásma a těmito podmínkami,

RWE Distribuční služby, s.r.o.
Plynárenská 499/1
657 02 Brno
T +420532221111
F +420545578571
E info_ds@rwe.cz
I www.rwe.cz
IČ: 27935311
DIČ: CZ27935311

Zapsán do obchodního rejstříku:
Krajský soud v Brně
oddíl C, vložka 57165
26.07.2007

Bankovní spojení:
ČSOB a.s.
Číslo účtu: 17837923
Kód banky: 0300



The energy to lead

6) při provádění stavební činnosti v ochranném pásmu plynárenského zařízení je investor povinen učinit taková opatření, aby nedošlo k poškození plynárenského zařízení nebo ovlivnění jeho bezpečnosti a spolehlivosti provozu. Nebude použito nevhodného nářadí, zemina bude těžena pouze ručně bez použití pneumatických, elektrických, bateriových a motorových nářadí,

7) odkryté plynárenské zařízení bude v průběhu nebo při přerušení stavební činnosti řádně zabezpečeno proti jeho poškození,

8) v případě použití bezvýkopových technologií (např. protlaku) bude před zahájením stavební činnosti provedeno obnažení plynárenského zařízení v místě křížení,

9) neprodleně oznámit každé i sebemenší poškození plynárenského zařízení (vč. izolace, signalizačního vodiče, výstražné fólie atd.) na telefon 1239,

10) před provedením zásypu výkopu v ochranném pásmu plynárenského zařízení bude provedena kontrola dodržení podmínek stanovených pro stavební činnosti v ochranném pásmu plynárenského zařízení a kontrola plynárenského zařízení. Kontrolu provede příslušná provozní oblast (formulář a kontakt naleznete na www.rwe-ds.cz nebo Zákaznická linka 840 11 33 55). Žádost o kontrolu bude podána minimálně 5 dní před požadovanou kontrolou. Při žádosti uvede žadatel naši značku (číslo jednací) uvedenou v úvodu tohoto stanoviska. Povinnost kontroly se vztahuje i na plynárenské zařízení, která nebylo odhaleno. O provedené kontrole bude sepsán protokol. Bez provedené kontroly nesmí být plynovodní zařízení zasypáno. V případě, že nebudou dodrženy výše uvedené podmínky je povinen stavebník na základě výzvy provozovatele PZ, nebo jeho zástupce doložit průkaznou dokumentaci o nepoškození PZ během výstavby-nebo provést na své náklady kontrolní sondy v místě styku stavby s PZ.

11) plynárenské zařízení bude před zásypem výkopu řádně podsypáno a obsypáno těženým pískem, zhutněno a bude osazena výstražná fólie žluté barvy, vše v souladu s ČSN EN 12007-1-4, TPG 702 01, TPG 702 04,

12) neprodleně po skončení stavební činnosti budou řádně osazeny všechny poklopy a nadzemní prvky plynárenského zařízení.

13) poklopy uzávěrů a ostatních armatur na plynárenském zařízení vč. hlavních uzávěrů plynu (HUP) na odběrném plynovém zařízení udržovat stále přístupné a funkční po celou dobu trvání stavební činnosti,

14) případné zřizování stavenišť, skladování materiálů, stavebních strojů apod. bude realizováno mimo ochranné pásmo plynárenského zařízení (není-li ve stanovisku uvedeno jinak),

15) bude zachována hloubka uložení plynárenského zařízení (není-li ve stanovisku uvedeno jinak),

16) při použití nákladních vozidel, stavebních strojů a mechanismů zabezpečit případný přejezd přes plynárenské zařízení uložení panelů v místě přejezdu plynárenského zařízení.

Platí pouze pro území vyznačené v příloze tohoto stanoviska a to 24 měsíců ode dne jeho vydání.

Za správnost a úplnost dokumentace předložené s žádostí včetně jejího souladu s platnými předpisy plně zodpovídá její zpracovatel. Stanovisko nenahrazuje případná další stanoviska k jiným částem stavby.

V případě další korespondence nebo jednání (např. změna stavby) uvádějte naši značku - 5000685440 a datum tohoto stanoviska. Kontakty jsou k dispozici na www.rwe-ds.cz nebo Zákaznická linka 840 11 33 55.

Lumír Mejzlík
technik plynárenských zařízení
pracoviště ROSS-Pardubice
RWE Distribuční služby, s.r.o.
+420495060460
lumir.mejzlik@rwe.cz

RWE Distribuční služby, s.r.o.

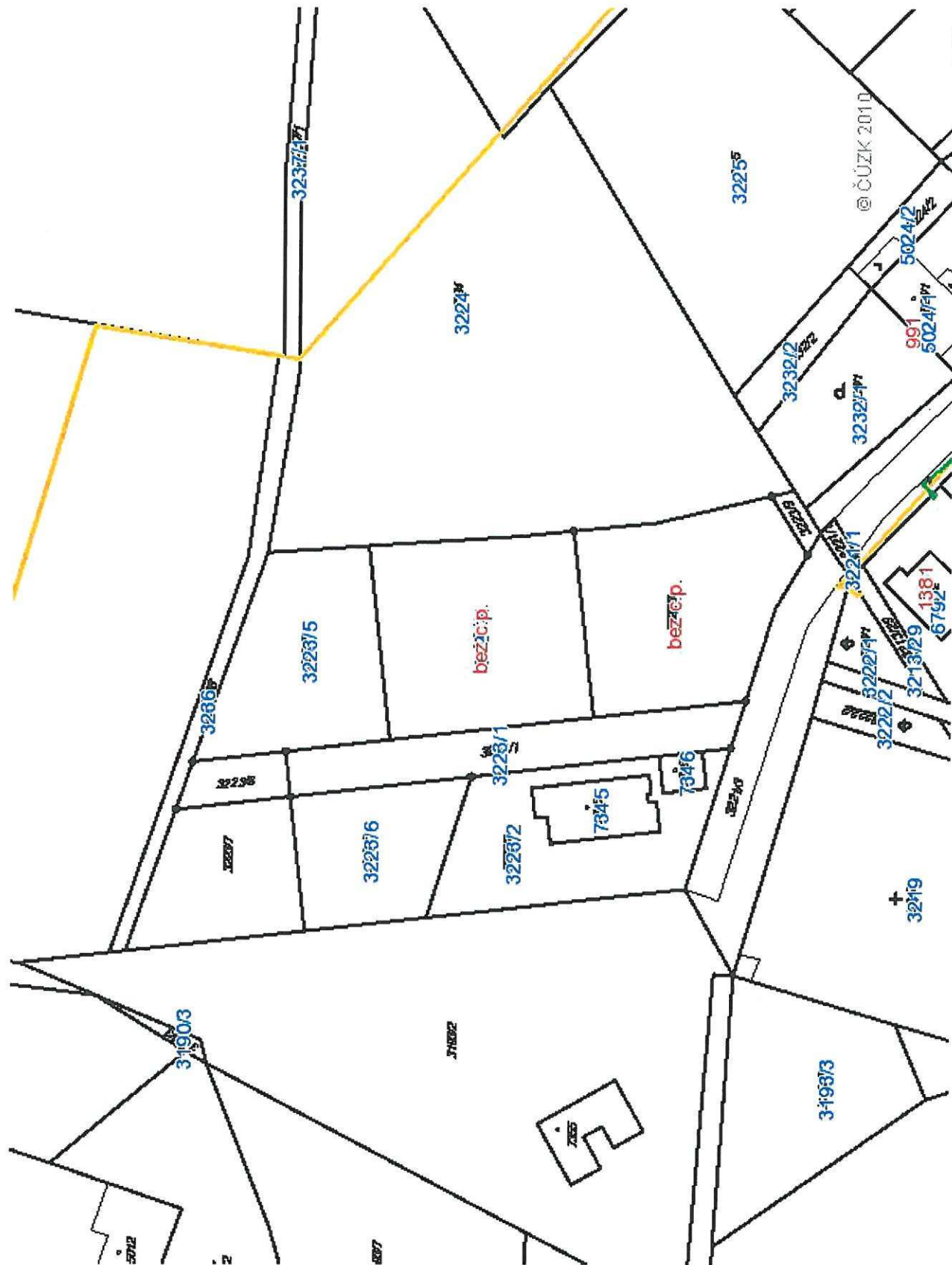
Plynárenská 499/1
657 02 Brno

100

Přílohy: Orientační zakres plynárenského zařízení, Detailní zakres plynárenského zařízení, Ověřená příloha žadatele

Příloha: Orientační zakres plynárenského zařízení. Tato příloha je nedílnou součástí stanoviska č. 5000685440 ze dne 17.09.2012.

Provozovatel DS: VČP Net, s.r.o.; Stavebník: Pardubický kraj, Komenského náměstí 125, 53211 Pardubice. K.ú.: Chrudim-3223/4,3223/5.



Legenda:

linie plynovodu	
NTL	
STL	
VTL	
WTL	
nefunkční	
výstavba	
regulační stanice	
ochranné zařízení	
kabel	
elektropřípojka	
kabel protikoroziční ochrany	
anodové uzemnění	
stanice katodové ochrany	

Příloha: Detailní zákres plynárenského zařízení. Tato příloha je nedílnou součástí stanoviska č. 5000685440 ze dne 17.09.2012.

Provozovatel DS: VČP Net, s.r.o.; Stavebník: Pardubický kraj, Komenského náměstí 125, 53211 Pardubice. K.ú.: Chrudim-3223/4,3223/5.

